

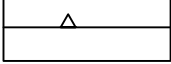



MIEJSCOWY PLAN ZAGOSPODAROWANIA PRZESTRZENNEGO W RAKOWNI, DLA DZIAŁKI NR 158/12

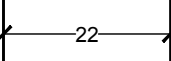
ZAŁĄCZNIK NR 1 DO UCHWAŁY NR XXXVII/314/2017 RADY MIEJSKIEJ W MUROWANEJ GOŚLINIE Z DNIA 19 WRZEŚNIA 2017 R.
DZIENNIK URZĘDOWY WOJEWÓDZTWA WIELKOPOLSKIEGO Z DNIA POZ.

OZNACZENIA

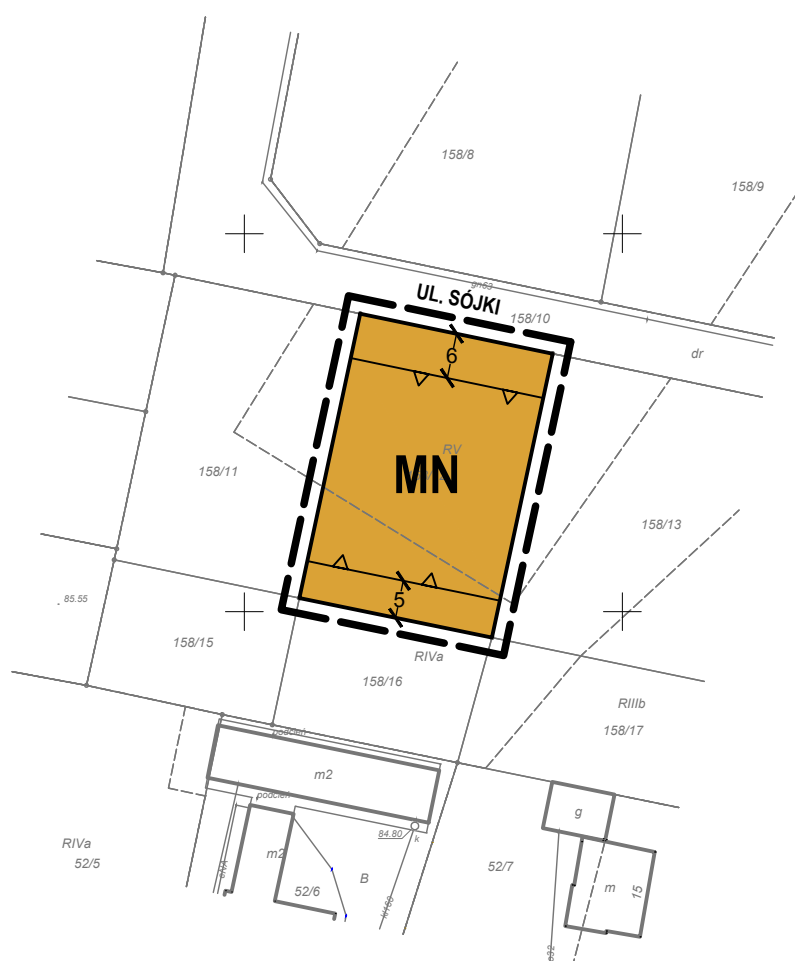
OZNACZENIA STANOWIĄCE OBOWIĄZUJĄCE USTALENIA PLANU

| | |
|---|---|
|  | GRANICA OBSZARU OBJĘTEGO PLANEM |
|  | LINIE ROZGRANICZAJĄCE TERENY O RÓŻNYM PRZEZNACZENIU LUB RÓŻNYCH ZASADACH ZAGOSPODAROWANIA |
|  | NIEPRZEKRACZALNE LINIE ZABUDOWY |
|  | TEREN ZABUDOWY MIESZKANIOWEJ JEDNORODZINNEJ |

OZNACZENIA O CHARAKTERZE INFORMACYJNYM

| | |
|--|---------------------|
|  | LINIE WYMIAROWE [m] |
|--|---------------------|



OBSZAR OBJĘTY PLANEM POŁOŻONY JEST W GRANICACH OTULINY
PARKU KRAJOBRAZOWEGO PUSZCZA ZIELONKA



WYRYS ZE STUDIUM UWARUNKOWAŃ I KIERUNKÓW
ZAGOSPODAROWANIA PRZESTRZENNEGO
GMINY MUROWANA GOŚLINA Z OZNACZENIEM GRANIC
OBSZARU OBJĘTEGO PLANEM
SKALA 1:10 000



TERENY ZABUDOWANE

| | |
|---|--|
|  | tereny zabudowy mieszkaniowej jednorodzinnej oraz zabudowy zagrodowej z dopuszczeniem usług, w tym aktualny zasięg zagospodarowania |
|  | granice obszarów objętych planem |

SKALA 1:1000

