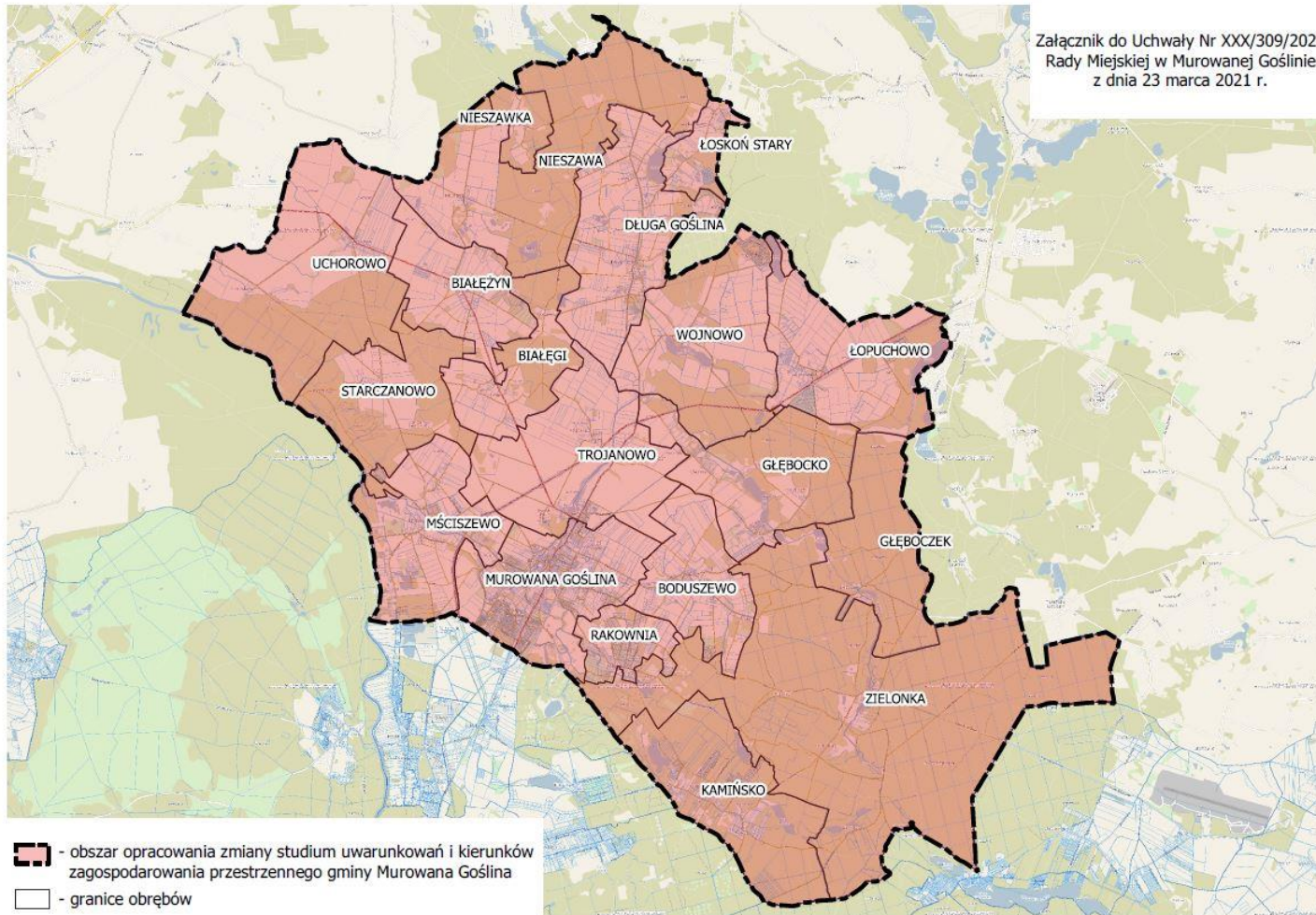




Zmiana Studium uwarunkowań i kierunków zagospodarowania przestrzennego gminy Murowana Goślina





Studium uwarunkowań i kierunków zagospodarowania przestrzennego gminy jest obligatoryjnym dokumentem planistycznym wskazującym kierunek zagospodarowania przestrzennego i rozwoju gminy – ustawa z dnia 27 marca 2003 r. o planowaniu i zagospodarowaniu przestrzennym (t.j. Dz. U. z 2021 r., poz. 741 ze zm.).

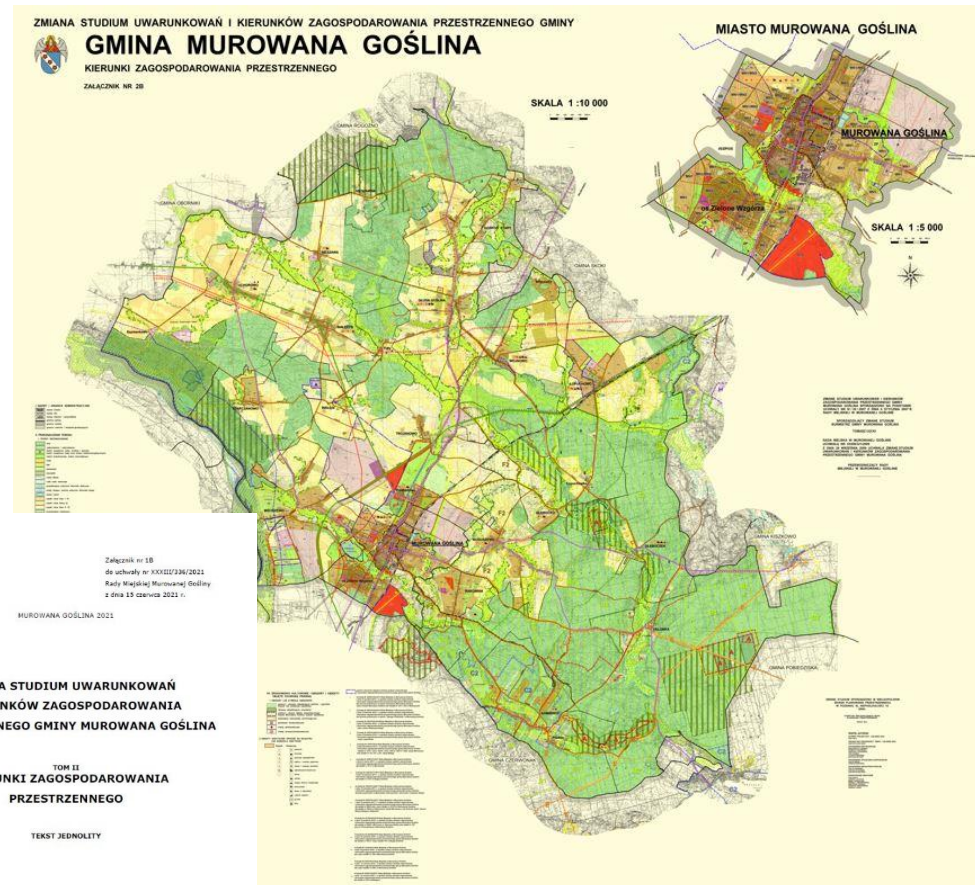
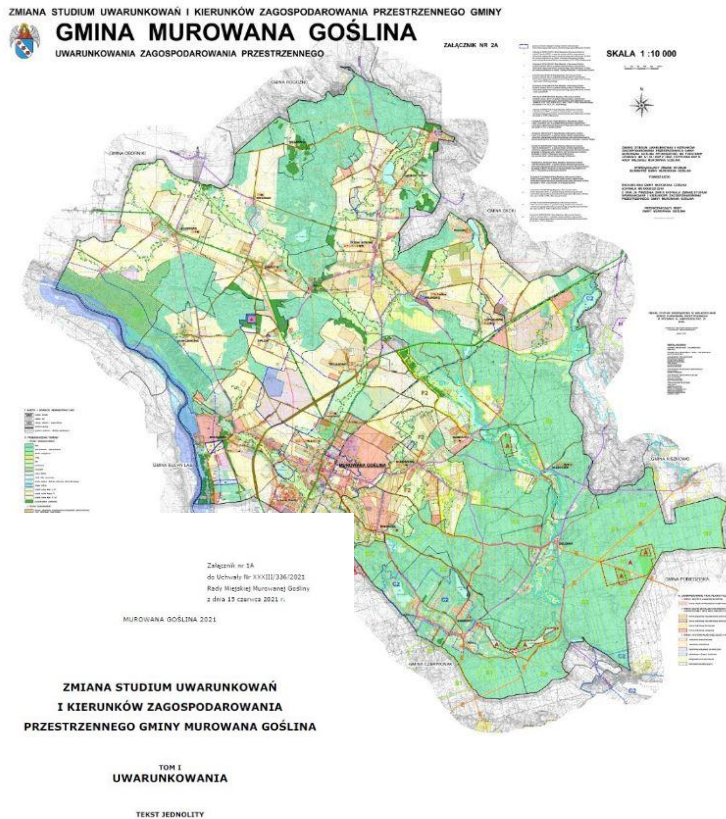
Studium składa się z części tekstowej i graficznej. Obie części składają się z uwarunkowań, czyli stanu zastanego na czas opracowania dokumentu oraz kierunków, które wskazują planowany rozwój gminy.

Studium uwarunkowań i kierunków zagospodarowania przestrzennego gminy stanowi podstawę do opracowania miejscowych planów zagospodarowania przestrzennego. Na tej podstawie można przeznaczyć w planie miejscowych określony teren pod zabudowę lub ograniczyć możliwości jego zagospodarowania.



Miasto i Gmina Murowana Goślina

Obowiązujące Studium uwarunkowań i kierunków zagospodarowania przestrzennego gminy Murowana Goślina zostało przyjęte Uchwałą Nr XXXIII/321/2009 Rady Miejskiej w Murowanej Goślinie z dnia 28 września 2009 r. ze zm.





Uwarunkowania w studium – art. 10 ust. 1 ustawy o planowaniu i zagospodarowaniu przestrzennym – zawiera m.in.:

- **dotychczasowego przeznaczenia, zagospodarowania i uzbrojenia terenu,**
- **stanu ładu przestrzennego i wymogów jego ochrony,**
- **stanu środowiska, w tym stanu rolniczej i leśnej przestrzeni produkcyjnej, wielkości i jakości zasobów wodnych oraz wymogów ochrony środowiska, przyrody i krajobrazu, w tym krajobrazu kulturowego,**
- **stanu dziedzictwa kulturowego i zabytków oraz dóbr kultury współczesnej,**
- **warunków i jakości życia mieszkańców, w tym ochrony ich zdrowia, oraz zapewnienia dostępności osobom ze szczególnymi potrzebami,**
- **potrzeb i możliwości rozwoju gminy – m.in. bilans terenów przewidzianych do zabudowy,**
- **występowania obszarów naturalnych zagrożeń geologicznych,**
- **stanu systemów komunikacji i infrastruktury technicznej, w tym stopnia uporządkowania gospodarki wodno-ściekowej, energetycznej oraz gospodarki odpadami,**
- **zadań służących realizacji ponadlokalnych celów publicznych,**
- **wymagań dotyczących ochrony przeciwpowodziowej.**



Kierunki w studium – art. 10 ust. 2 ustawy o planowaniu i zagospodarowaniu przestrzennym – zawierają m.in.:

- **bilans terenów przeznaczonych pod zabudowę,**
- **obszary oraz zasady ochrony środowiska i jego zasobów, ochrony przyrody, krajobrazu, w tym krajobrazu kulturowego i uzdrowisk,**
- **obszary i zasady ochrony dziedzictwa kulturowego i zabytków oraz dóbr kultury współczesnej,**
- **kierunki rozwoju systemów komunikacji i infrastruktury technicznej,**
- **obszary, na których rozmieszczone będą inwestycje celu publicznego o znaczeniu lokalnym,**
- **obszary, na których rozmieszczone będą inwestycje celu publicznego o znaczeniu ponadlokalnym, zgodnie z ustaleniami planu zagospodarowania przestrzennego województwa,**
- **obszary szczególnego zagrożenia powodzią oraz obszary osuwania się mas ziemnych,**
- **granice terenu zamkniętego i jego strefy ochronnej.**



Bilans terenów przeznaczonych pod zabudowę (perspektywa do 30 lat, możliwość zwiększenia wyników o 30%):

- dokonuje się analiz ekonomicznych, środowiskowych, społecznych, prognoz demograficznych oraz możliwości finansowych gminy,
- szacuje się maksymalne w skali gminy zapotrzebowanie na nową zabudowę, wyrażone w ilości powierzchni użytkowej zabudowy, w podziale na funkcje zabudowy,
- szacuje się chłonność, położonych na terenie gminy, obszarów o w pełni wykształconej zwartej strukturze funkcjonalno-przestrzennej w granicach jednostki osadniczej, rozumianą jako możliwość lokalizowania na tych obszarach nowej zabudowy, wyrażoną w powierzchni użytkowej zabudowy, w podziale na funkcje zabudowy,
- szacuje się chłonność, położonych na terenie gminy, obszarów przeznaczonych w planach miejscowych pod zabudowę,
- porównuje się maksymalne w skali gminy zapotrzebowanie na nową zabudowę, o którym mowa w pkt 1, oraz sumę powierzchni użytkowej zabudowy, w podziale na funkcje zabudowy,

Następnie, gdy maksymalne w skali gminy zapotrzebowanie na nową zabudowę:

- nie przekracza sumy powierzchni użytkowej zabudowy, w podziale na funkcje zabudowy - nie przewiduje się lokalizacji nowej zabudowy poza obszarami,
- przekracza sumę powierzchni użytkowej zabudowy, w podziale na funkcje zabudowy - bilans terenów pod zabudowę uzupełnia się o różnicę tych wielkości wyrażoną w powierzchni użytkowej zabudowy, w podziale na funkcje zabudowy, i przewiduje się lokalizację nowej zabudowy.



Kierunki w studium – art. 10 ust. 2a i 3a ustawy o planowaniu i zagospodarowaniu przestrzennym:

Fotowoltaika, elektrownie wiatrowe:

Jeżeli na obszarze gminy przewiduje się wyznaczenie obszarów, na których rozmieszczone będą urządzenia wytwarzające energię z odnawialnych źródeł energii o mocy przekraczającej 100 kW, a także ich stref ochronnych związanych z ograniczeniami w zabudowie oraz zagospodarowaniu i użytkowaniu terenu; w studium ustala się ich rozmieszczenie.

Wielkopowierzchniowe obiekty handlowe:

Jeżeli na terenie gminy przewiduje się lokalizację obiektów handlowych o powierzchni sprzedaży powyżej 2000 m², w studium określa się obszary, na których mogą być one sytuowane - lokalizacja obiektów może nastąpić wyłącznie na podstawie miejscowego planu zagospodarowania przestrzennego.



Procedura sporządzania/zmiany studium:

- 1. podjęcie uchwały o przystąpieniu do sporządzenia lub zmiany studium,**
- 2. ogłoszenie w prasie miejscowej, obwieszczenie o podjęciu uchwały o przystąpieniu do sporządzania studium, określając formę, miejsce i termin składania wniosków dotyczących studium (minimum 21 dni od dnia ogłoszenia),**
- 3. zawiadomienie na piśmie o podjęciu uchwały o przystąpieniu do sporządzania studium instytucje i organy właściwe do uzgadniania i opiniowania projektu studium,**
- 4. sporządzenie projektu studium, rozpatrując złożone wnioski i uwzględniając m.in. ustalenia planu zagospodarowania przestrzennego województwa,**
- 5. opinia gminnej komisji urbanistyczno-architektonicznej o projekcie studium,**
- 6. uzgodnienie projektu studium z zarządem województwa w zakresie jego zgodności z ustaleniami planu zagospodarowania przestrzennego województwa, z Państwowym Gospodarstwem Wodnym Wody Polskie w zakresie dotyczącym zabudowy i zagospodarowania terenu położonego na obszarach szczególnego zagrożenia powodzią,**
- 7. wystąpienie o opinie do: starosty powiatowego, gmin sąsiednich, właściwego wojewódzkiego konserwatora zabytków, właściwych organów wojskowych, ochrony granic oraz bezpieczeństwa państwa, właściwego organu nadzoru górniczego w zakresie zagospodarowania terenów górniczych, właściwego organu administracji geologicznej, regionalnego dyrektora ochrony środowiska, właściwego organu Państwowej Straży Pożarnej i wojewódzkiego inspektora ochrony środowiska, właściwego państwowego wojewódzkiego inspektora sanitarnego, Prezesa Urzędu Lotnictwa Cywilnego, operatora systemu przesyłowego elektroenergetycznego, operatora systemu przesyłowego gazowego,**



Procedura sporządzania/zmiany studium:

8. wprowadzenie zmian wynikających z uzyskanych opinii i dokonanych uzgodnień,
9. ogłoszenie o wyłożeniu projektu studium do publicznego wglądu co najmniej 7 dni przed dniem wyłożenia i wyłożenie projektu do publicznego wglądu oraz udostępnienie w Biuletynie Informacji Publicznej na swojej stronie podmiotowej, na okres co najmniej 21 dni, a także organizacja w tym czasie co najmniej jednej dyskusji publicznej nad przyjętymi w tym projekcie studium rozwiązaniami,
10. wyznaczenie w ogłoszeniu terminu, w którym osoby prawne i fizyczne oraz jednostki organizacyjne nieposiadające osobowości prawnej mogą wносить uwagi dotyczące projektu studium, nie krótszy niż 21 dni od dnia zakończenia okresu wyłożenia studium
11. przedstawienie radzie gminy do uchwalenia projektu studium wraz z listą nieuwzględnionych uwag.



Kiedy można składać wnioski do zmiany Studium, a kiedy uwagi:

- ogłoszenie i obwieszczenie z dnia 20 lipca 2021 r. o przystąpieniu do sporządzenia zmiany studium uwarunkowań i kierunków zagospodarowania przestrzennego gminy Murowana Goślina – termin składania wniosków do dnia 30 listopada 2021 r.

- wyłożenie projektu do publicznego wglądu:
 - co najmniej 7 dni przed wyłożeniem informacja poprzez ogłoszenie i obwieszczenie,
 - wyłożenie przez co najmniej 21 dni,
 - przynajmniej jedna dyskusja publiczna nad rozwiązaniami zawartymi w projekcie,
 - po zakończeniu wyłożenia projektu do publicznego wglądu możliwość składania uwag przez co najmniej 21 dni.

Rozstrzygnięcia burmistrza [...] o nieuwzględnieniu odpowiednio wniosków dotyczących studium uwarunkowań i kierunków zagospodarowania przestrzennego gminy, uwag dotyczących projektu tego studium [...] - nie podlegają zaskarżeniu do sądu administracyjnego.



Miasto i Gmina Murowana Goślina

Gdzie znajdują się wnioski i co powinny zawierać:


Urząd Miasta i Gminy Murowana Goślina
Biuletyn Informacji Publicznej

Strona główna > Formularze do pobrania

FORMULARZE DO POBRANIA

Informacja	Dotacje na realizację zadania publicznego	Dowody osobiste, ewidencja ludności
Działalność gospodarcza	Oświata	Gospodarka komunalna
Gospodarka nieruchomościami	Goślińska Karta Seniora	Karty Dużej Rodziny
Planowanie przestrzenne	Podatki i opłaty lokalne	Rejestr wyborców
Rewitalizacja	Stypendia sportowe	Urząd Stanu Cywilnego
Zarządzanie drogami	Zezwolenie na przeprowadzenie imprezy masowej	Ochrona danych osobowych Klientów Urzędu

Rejestr zmian
Data wprowadzenia dokumentu do BIP: **09 kwietnia 2016 2002**
Dokument wprowadzony do BIP przez: **Administrator**
Ilość wyświetleń: **25624**
09 kwietnia 2016 2002 (Administrator) - Dodanie nowej zakładki.



Urząd Miasta i Gminy Murowana Goślina
Biuletyn Informacji Publicznej

Strona główna > Formularze do pobrania > Planowanie przestrzenne

PLANOWANIE PRZESTRZENNE

1. Uwaga do projektu miejscowego planu zagospodarowania przestrzennego
2. Uwaga do zmiany studium uwarunkowań i kierunków zagospodarowania przestrzennego gminy Murowana Goślina
3. Wniosek do miejscowego planu zagospodarowania przestrzennego
4. Wniosek do zmiany studium uwarunkowań i kierunków zagospodarowania przestrzennego
5. Wniosek o ustalenie lokalizacji inwestycji celu publicznego
6. Wniosek o ustalenie warunków zabudowy
7. Wniosek o wydanie zawiadzenia o przeznaczeniu terenu
8. Wniosek o wypis i wypis z miejscowego planu zagospodarowania przestrzennego (informacja o terenie)
9. Wniosek o wypis i wypis ze studium uwarunkowań i kierunków zagospodarowania przestrzennego
10. Wniosek o przekazanie decyzji o warunkach zabudowy

Rejestr zmian
Data wprowadzenia dokumentu: **2016-01-05**
Osoba odpowiedzialna za treść dokumentu: **UMIG**
Data wprowadzenia dokumentu do BIP: **09 kwietnia 2016 2003**
Dokument wprowadzony do BIP przez: **Administrator**
Ilość wyświetleń: **9924**
19 maja 2021 07:43 (Dominik Kowal) - Zmiana treści zakładki.
05 marca 2021 14:05 (Dominik Kowal) - Zmiana treści zakładki.
05 czerwca 2019 13:37 (Dominik Kowal) - Zmiana treści zakładki.



Gdzie znajdują się wnioski i co powinny zawierać:

Murowana Goślina, dnia

Wnioskodawca

.....
(imię, nazwisko wnioskodawcy lub nazwa jednostki organizacyjnej)

.....
(adres zamieszkania, siedziba)

.....
(kod pocztowy, miejscowość)

.....
(telefon kontaktowy)

.....
(e-mail)

Burmistrz Miasta i Gminy
Murowana Goślina
pl. Powstańców Wielkopolskich 9
62-095 Murowana Goślina

**WNIOSEK
DO ZMIANY STUDIUM UWARUNKOWAŃ I KIERUNKÓW ZAGOSPODAROWANIA
PRZESTRZENNEGO GMINY MUROWANA GOŚLINA**

W związku z przystąpieniem do opracowania zmiany studium uwarunkowań i kierunków zagospodarowania przestrzennego gminy Murowana Goślina składam wniosek, o którym mowa w art. 11 pkt. 1 ustawy o planowaniu i zagospodarowaniu przestrzennym z 27 marca 2003 r. (t.j. Dz.U. z 2018 r. poz. 1945 ze zm.):

Dotyczy (nazwa zmiany studium, oznaczenie działki, tj. nr działki, miejscowość):

.....
.....

Treść wniosku:

.....
.....
.....
.....
.....
.....
.....
.....
.....

.....
(podpis Wnioskodawcy)

Na wnioski do projektu studium nie udziela się pisemnej odpowiedzi.

Wnioski należy składać:

- w formie papierowej na adres **Urzędu Miasta i Gminy Murowana Goślina, plac Powstańców Wielkopolskich 9, 62-095 Murowana Goślina,**
- w formie elektronicznej, w tym za pomocą środków komunikacji elektronicznej, w szczególności poczty elektronicznej na adres **gmina@murowana-goslina.pl** lub formularzy zamieszczonych w Biuletynie Informacji Publicznej.

Wnioski powinny zawierać imię i nazwisko albo nazwę oraz adres zamieszkania albo siedziby.


Na wnioski do projektu studium nie udziela się odpowiedzi.



Miasto i Gmina Murowana Goślina

Gdzie znajdują się obwieszczenia oraz gdzie będzie zamieszczony projekt:

The screenshot shows the main page of the official website. The left sidebar menu has 'Menu przedmiotowe' highlighted in red, and 'Obwieszczenia' is highlighted with a green box. The main content area is titled 'DANE TELEADRESOWE' and contains several information boxes: Gmina Murowana Goślina, Lokalizacja (woj. wielkopolskie, pow. poznański, Murowana Goślina), Adres (plac Powstańców Wielkopolskich 9, 62-095 Murowana Goślina), NIP (777-31-59-427), REGON (631258595), Telefon (+48) 61 8923 600, Faks (+48) 61 8122 140, E-mail (gmina@murowana-goslina.pl), and Strona www (www.murowana-goslina.pl). Below this is the 'W liczbach' section with 'Budżet' (84 611 887 PLN), 'Obszar' (172,1 km²), and 'Liczba mieszkańców' (16 452). The 'Stanowiska' section lists the Burmistrz (Dariusz Urbański), Zastępca Burmistrza (Radosław Szpot), Sekretarz (Krzysztof Oczkowski), and Skarbnik (Romana Dudek). At the bottom, there is an 'Elektroniczna Skrzynka Podawcza' section.



The screenshot shows the 'Obwieszczenia' page. The left sidebar menu has 'Menu przedmiotowe' highlighted in red, and 'Obwieszczenia' is highlighted with a green box. The main content area is titled 'OBWIESZCZENIA' and contains two boxes: 'Obwieszczenia' and 'Oświata'. The 'Obwieszczenia' box is highlighted with a green border. The page also shows a breadcrumb trail: 'Strona główna > Obwieszczenia'.



Miasto i Gmina Murowana Goślina

Gdzie znajdują się obwieszczenia oraz gdzie będzie zamieszczony projekt:

Urząd Miasta i Gminy Murowana Goślina
Biuletyn Informacji Publicznej

Strona główna > Obwieszczenia > Obwieszczenia

OBWIESZCZENIA

Wybierz rok

Wszystkie 2021 2020 2019 2018 2017 2016 2015 2014 2013 2012

2011 **Archiwum**

Poprzednia 1 2 3 4 5 6 7 8 9 104 Następna

Menu podmiotowe

- Dane teleadresowe
- Burmistrz
- Zastępca Burmistrza
- Sekretarz
- Skarbnik
- Młodzieżowa Rada Miejska
- Rada Miejska
- Komisje
- Urząd
- Instytucje kultury
- Pomoc społeczna
- Spółki gminne
- Szkoły
- Osiedla
- Sołectwa
- Menu przedmiotowe**
- Obwieszczenia majątkowe
- Akty prawne
- Obwieszczenia
- Sprawozdania Burmistrza
- Działalność Rady Miejskiej
- Gospodarka
- Rejestry
- Nieruchomości na sprzedaż
- Organizacje pozarządowe
- Oferty pracy
- Raport o stanie Gminy
- Wybory i referenda
- Archiwum zamówień publicznych
- Urząd
- Formularze do pobrania
- Koordinator ds. dostępności
- Ochrona danych osobowych
- Strona internetowa Gminy
- Zamówienia publiczne**
- Zamówienia
- Zamiar zawarcia umowy
- Udzialenia zamówień

Obwieszczenie o wszczęciu postępowania w przedmiocie ustalenia lokalizacji inwestycji celu publicznego dla inwestycji polegającej na budowie oświetlenia drogowego na terenie części działki o nr ewid. 44 obręb Buduszewo i na terenie działek o nr ewid. 763/1 i 764/4 obręb Murowana Goślina, gm. Murowana Goślina.

Obwieszczenie o wydaniu decyzji ustalającej lokalizację inwestycji celu publicznego dla inwestycji polegającej na budowie kablowych linii elektroenergetycznych SN 15 kV oraz kablowych linii elektroenergetycznych nr 0,4 kV na terenie działek o nr ewid. 838, 770, 878, obręb Murowana Goślina, gm. Murowana Goślina.

Obwieszczenie o przystąpieniu do sporządzenia zmiany studium uwarunkowań i kierunków zagospodarowania przestrzennego gminy Murowana Goślina

Obwieszczenie o możliwości zapoznania się stron z materiałem przed wydaniem decyzji o środowiskowych uwarunkowaniach dla przedsięwzięcia pt. „Rozbudowa drogi gminnej ul. Podgórną w Murowanej Goślinie wraz z rozbiórką istniejącego i budową nowego mostu na rzece Trojaniec”.

Obwieszczenie o możliwości zapoznania się stron z materiałem przed wydaniem decyzji o środowiskowych uwarunkowaniach dla przedsięwzięcia pt. „Rozbudowa drogi gminnej ul. Łąkowej w Murowanej Goślinie wraz z rozbiórką istniejącego i budową nowego mostu na rzece Trojaniec”.

Obwieszczenie o wystąpieniu o opinie w związku z postępowaniem dot. wydania decyzji o środowiskowych uwarunkowaniach dla przedsięwzięcia pt. Budowa elektroni fotowoltaicznej o mocy do 5 MW wraz z infrastrukturą towarzyszącą na terenie działki o nr geod. 197 położonej w obrębie Trojanowól, gmina Murowana Goślina.


Obwieszczenie o wszczęciu postępowania dot. wydania decyzji o środowiskowych uwarunkowaniach dla przedsięwzięcia pt. Budowa elektroni fotowoltaicznej o mocy do 5 MW wraz z infrastrukturą towarzyszącą na terenie działki o nr geod. 197 położonej w obrębie Trojanowól, gmina Murowana Goślina.

Obwieszczenie o wyłożeniu do publicznego wglądu projektu miejscowego planu zagospodarowania przestrzennego dla dz. nr 1279/2 w Murowanej Goślinie
Dyskusja publiczna nad rozwiązaniami przyjętymi w projekcie miejscowego planu zagospodarowania przestrzennego, zgodnie z art. 80 ustawy z dnia 27 marca 2003 r. o planowaniu i zagospodarowaniu przestrzennym (tj. Dz. U. z 2021 r. poz. 741 ze zm.) odbędzie się za pomocą środków porozum.

Obwieszczenie o wyłożeniu do publicznego wglądu projektu miejscowego planu zagospodarowania przestrzennego dla części działek nr 8/2 i 8/3 w Rakowin
Dyskusja publiczna nad rozwiązaniami przyjętymi w projekcie miejscowego planu zagospodarowania przestrzennego, zgodnie z art. 80 ustawy z dnia 27 marca 2003 r. o planowaniu i zagospodarowaniu przestrzennym (tj. Dz. U. z 2021 r. poz. 741 ze zm.) odbędzie się za pomocą środków porozum.

Obwieszczenie o wszczęciu postępowania w przedmiocie ustalenia lokalizacji inwestycji celu publicznego polegającej na budowie stacji bazowej telefonii komórkowej POZ3050 sieci Play wraz z wewnętrzną linią zasilającą na terenie działki o nr ewid. 219/6, obręb Długa Goślina, gm. Murowana Goślina.

Poprzednia 1 2 3 4 5 6 7 8 9 104 Następna



Urząd Miasta i Gminy Murowana Goślina
Biuletyn Informacji Publicznej

Strona główna > Obwieszczenia > Obwieszczenia > Obwieszczenie o przystąpieniu do sporządzenia zmiany studium uwarunkowań i kierunków...

OBWIESZCZENIA

Obwieszczenie o możliwości zapoznania się stron z materiałem przed wydaniem decyzji o środowiskowych uwarunkowaniach dla przedsięwzięcia pt. „Rozbudowa drogi gminnej ul. Podgórną w Murowanej Goślinie wraz z rozbiórką istniejącego i budową nowego mostu na rzece Trojaniec”.

Obwieszczenie o wydaniu decyzji ustalającej lokalizację inwestycji celu publicznego dla inwestycji polegającej na budowie kablowych linii elektroenergetycznych SN 15 kV oraz kablowych linii elektroenergetycznych nr 0,4 kV na terenie działek o nr ewid. 838, 770, 878, obręb Murowana Goślina, gm. Murowana Goślina.

OBWIESZCZENIE O PRZYSTĄPIENIU DO SPORZĄDZENIA ZMIANY STUDIUM UWARUNKOWAŃ I KIERUNKÓW ZAGOSPODAROWANIA PRZESTRZENNEGO GMINY MUROWANA GOŚLINA.

Załączniki

obwieszczenie.pdf PDF 1.05 MB **POBIERZ**

Wiadomość powiązana z

Organ Burmistrz

Rejestr zmian

Dokument wytworzony przez: **Burmistrz**
Osoba odpowiedzialna za treść dokumentu: **Maciej Groszak**
Data wprowadzenia dokumentu do BIP: **20 lipca 2021 08:14**
Dokument wprowadzony do BIP przez: **Maciej Groszak**
Ilość wyświetleń: **75**

20 lipca 2021 08:14 (Maciej Groszak) - Dodanie załącznika (obwieszczenie.pdf) do dokumentu. (Dokument opublikowany)

20 lipca 2021 08:14 (Maciej Groszak) - Dodanie dokumentu. (Dokument opublikowany)

Menu podmiotowe

- Dane teleadresowe
- Burmistrz
- Zastępca Burmistrza
- Sekretarz
- Skarbnik
- Młodzieżowa Rada Miejska
- Rada Miejska
- Komisje
- Urząd
- Instytucje kultury
- Pomoc społeczna
- Spółki gminne
- Szkoły
- Osiedla
- Sołectwa
- Menu przedmiotowe**
- Obwieszczenia majątkowe
- Akty prawne
- Obwieszczenia
- Sprawozdania Burmistrza
- Działalność Rady Miejskiej
- Gospodarka
- Rejestry
- Nieruchomości na sprzedaż
- Organizacje pozarządowe
- Oferty pracy
- Raport o stanie Gminy
- Wybory i referenda
- Archiwum zamówień publicznych
- Urząd
- Formularze do pobrania
- Koordinator ds. dostępności
- Ochrona danych osobowych
- Strona internetowa Gminy
- Zamówienia publiczne**
- Zamówienia
- Zamiar zawarcia umowy
- Udzialenia zamówień

Biuletyn Informacji Publicznej UM i G Murowana Goślina, tablica ogłoszeń w Urzędzie oraz na terenie miasta i gminy, prasa lokalna



Miasto i Gmina Murowana Goślina

Gdzie znajdują się obwieszczenia oraz gdzie będzie zamieszczony projekt:

www.konsultacje.metropoliapoznan.pl



Znajdź konsultację




Zaangażuj się!
Zmieniaj swoją okolicę!



Wybierz organizatora konsultacji

- GMINY
- POWIAT POZNAŃSKI
- METROPOLIA POZNAŃ
- NGO
- INNI



AKTUALNOŚCI O PORTALU O PROJEKCE BAZA WIEDZY BUDŻET OBYWATELSKI REGULAMIN KONTAKT

procedury konsultacji w takich dziedzinach, jak: program współpracy Gminy Murowana Goślina z organizacjami pozarządowymi i innymi podmiotami pozarządowymi prowadzącymi działalność pożytku publicznego; miejscowe plany zagospodarowania przestrzennego.

Zmiana Studium uwarunkowań i kierunków zagospodarowania przestrzennego gminy Murowana Goślina

od 18.10.2021 do 22.11.2021 **AKTUALNE**

MIĘSCIE I GMINA MUROWANA GOŚLINA **PLANOWANIE PRZESTRZENNE**

KONSULTACJE SPOŁECZNE

w sprawie

ZMIANY STUDIUM UWARUNKOWAŃ I KIERUNKÓW ZAGOSPODAROWANIA PRZESTRZENNEGO GMINY MUROWANA GOŚLINA

Więcej informacji znajdziesz się na stronach:
www.murowana-goslina.pl
www.bip.murowana-goslina.pl

Termin składania wniosków: do 25.11.2021 r.
Miejsce składania wniosków:
Urząd Miasta i Gminy Murowana Goślina,
ul. Piastów 10, 64-200 Wągrowo, 2

Ponadmiastny razem o przyszłość naszej Gminy.
Burmistrz Miasta i Gminy Murowana Goślina zaprasza na spotkanie otwarte z pracownikami urzędu.
Miejscem spotkania będzie: ul. Piastów 10 w Murowanej-Goślinie
oraz na Facebooku.

Zachęcamy do wypełnienia anonimowej ankiety, która jest wprowadzeniem do dyskusji na temat zmiany Studium uwarunkowań i kierunków zagospodarowania przestrzennego gminy Murowana Goślina. Wyniki ankiety posłużą do planowania przyszłości gminy w zakresie zagospodarowania przestrzennego.

SZCZEGÓŁY KONSULTACJI

Konsultacje społeczne dotyczące zniszczenia osiedli samorządowych miasta oraz statutów sołectw

od 02.01.2019 do 16.01.2019 **ZAKOŃCZONE**

MIĘSCIE I GMINA MUROWANA GOŚLINA **INNE**

SZCZEGÓŁY KONSULTACJI

Obwieszczenie o wyłożeniu do publicznego wglądu miejscowego planu zagospodarowania przestrzennego dla części działki nr 45/1 w Łoskoniu Starym

od 10.07.2018 do 31.08.2018 **ZAKOŃCZONE**

MIĘSCIE I GMINA MUROWANA GOŚLINA **PLANOWANIE PRZESTRZENNE**

Zawiadamiamy o wyłożeniu do publicznego wglądu projektu miejscowego planu zagospodarowania przestrzennego dla obszaru, którego granice określono na załączniku graficznym. Zainteresowani mogą zapoznać się z niezbędną dokumentacją w Referencji planowania przestrzennego w godzinach pracy biura (szczegółowe godziny podamy w załączniku).

SZCZEGÓŁY KONSULTACJI



Dziękuję za uwagę