

MIEJSCOWY PLAN ZAGOSPODAROWANIA PRZESTRZENNEGO DLA DZ. NR 1279/2 POŁOŻONEJ W MUROWANEJ GOŚLINIE


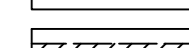
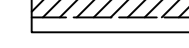
ZAŁĄCZNIK NR 1 DO UCHWAŁY NR XXXVIII/390/2021 RADY MIEJSKIEJ W MUROWANEJ GOŚLINIE Z DNIA 26 PAŹDZIERNIKA 2021 R.

OZNACZENIA

OZNACZENIA STANOWIĄCE OBOWIAZUJĄCE USTALENIA PLANU

-  GRANICA OBSZARU OBJĘTEGO PLANEM
-  LINIE ROZGRANICZAJĄCE TERENY O RÓŻNYM PRZEZNACZENIU LUB RÓŻNYCH ZASADACH ZAGOSPODAROWANIA
-  NIEPRZEKRACZALNE LINIE ZABUDOWY
-  **MN** TEREN ZABUDOWY MIESZKANIOWEJ JEDNORODZINNEJ
-  **MN/U** TEREN ZABUDOWY MIESZKANIOWEJ JEDNORODZINNEJ LUB ZABUDOWY USŁUGOWEJ
-  **KDW** TEREN DROGI WEWNĘTRZNEJ
-  GRANICA STREFY SANITARNEJ CMENTARZA

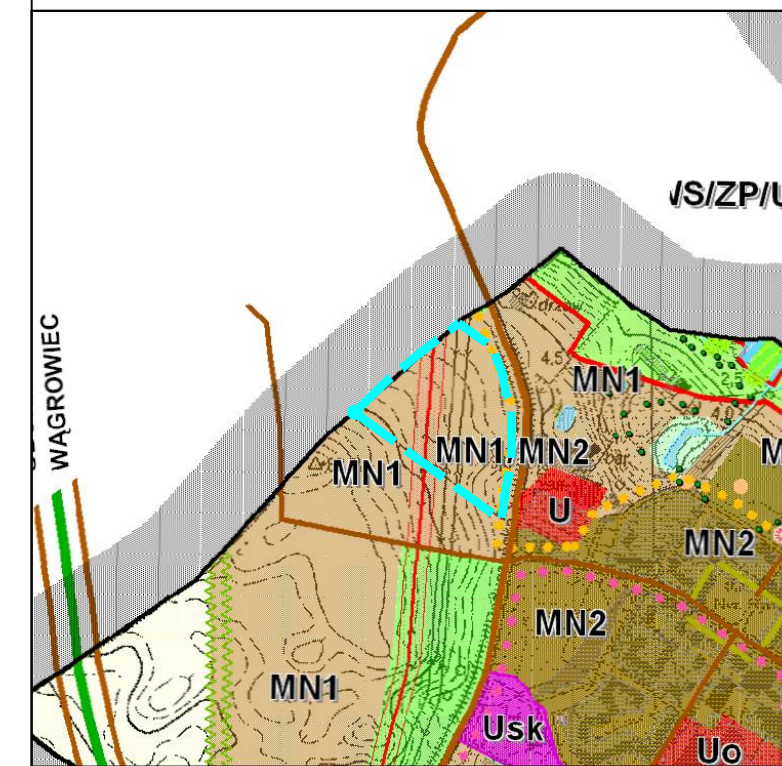
POZOSTALE OZNACZENIA



-  PAS TECHNICZNY NAWIETRZNEJ LINII ELEKTROENERGETYCZNEJ WYSOKIEGO NAPIĘCIA
-  PAS TECHNICZNY NAWIETRZNEJ LINII ELEKTROENERGETYCZNEJ ŚREDNIEGO NAPIĘCIA
-  LINIE WYMIAROWE [m]

SKALA 1:1000



WYRYS ZE STUDIUM UWARUNKOŃ I KIERUNKÓW
ZAGOSPODAROWANIA PRZESTRZENNEGO
GMINY MUROWANA GOŚLINA Z OZNACZENIEM GRANIC
OBSZARU OBJĘTEGO PLANEM
SKALA 1:10 000



- TERENY ZABUDOWANE
-  **MN1** tereny zabudowy mieszkaniowej jednorodzinnej oraz zabudowy zagrodowej z dopuszczeniem usług, w tym aktualny zasięg zagospodarowania
 -  granica obszaru objętego planem

